KOORDINAČNÍ SITUAČNÍ VÝKRES

M 1 : 500

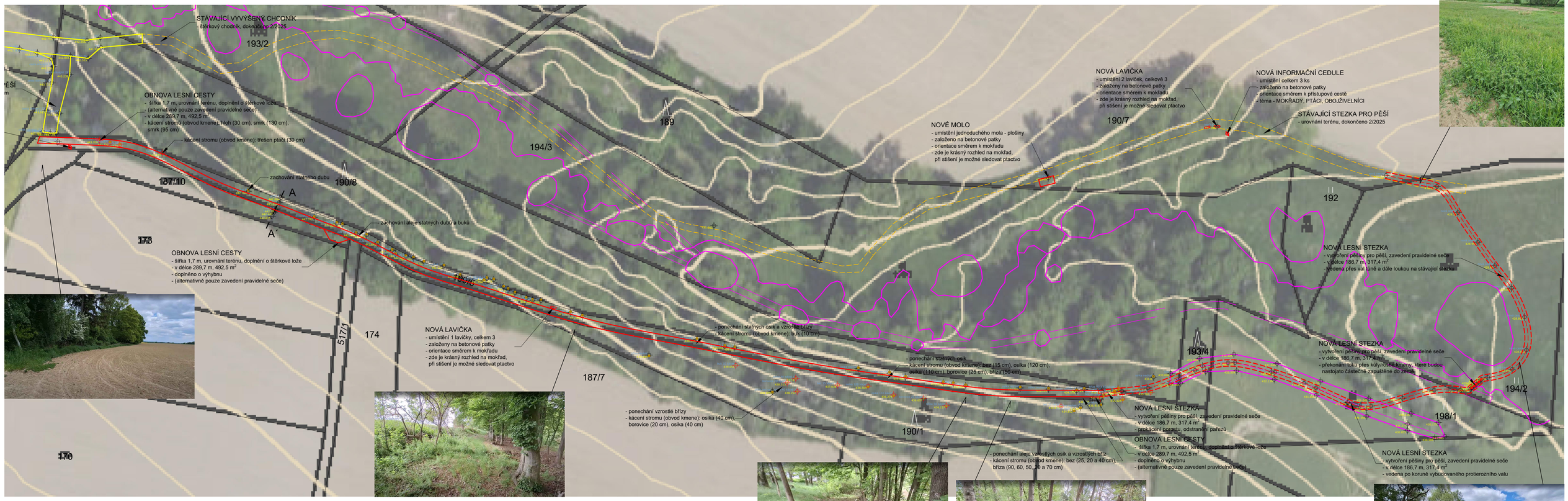

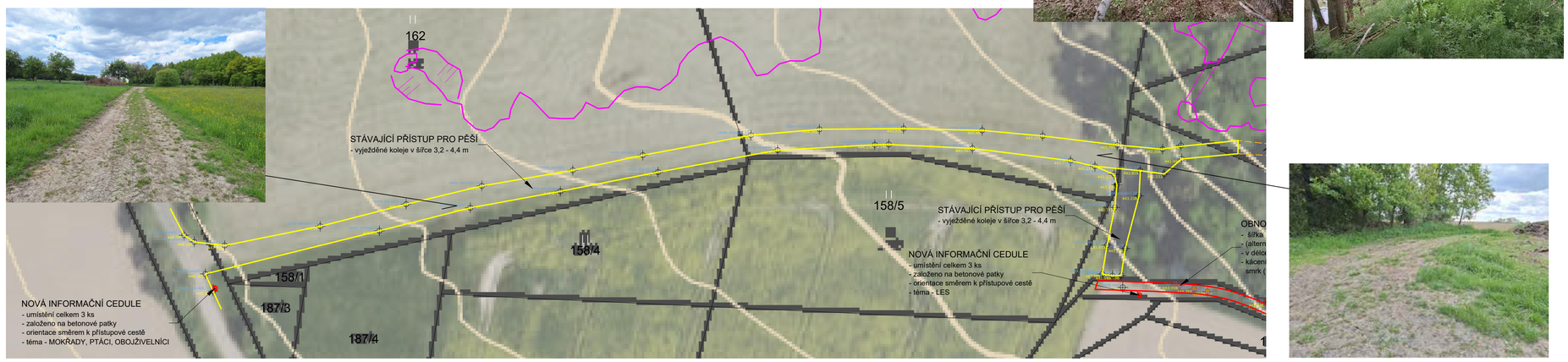

VZOROVÝ PŘÍČNÝ ŘEZ A - A´

M 1 : 50

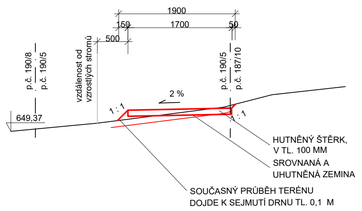

NEJPRVE BUDE STRHNUT DRN, POTÉ SE UROVNÁ TERÉN, TAK ABY STEZKA BYLA VE SKLONU 2%, ZEMNÍ PRÁCE BUDOU PROVEDENY S VYROVNANOU BILANCÍ, POVRCH BUDE NÁSLEDNĚ UHUTNĚN VÁLCEM. PRO VĚTŠÍ STABILITU BUDE STEZKA DOPLNĚNA U HUTNĚNÉ ŠTĚRKOVÉ LOŽE V MOCNOSTI 0,1 M.

SOUŘADNICOVÝ SYSTÉM: S - JTSK
VÝŠKOVÝ SYSTÉM: BPV

VED. PROJEKTU	VYPRACOVAL	ZODP. PROJEKTANT	ADAPTO.space
Bc. Pavel Oulehla	Bc. Pavel Oulehla	Ing. Martin Trefil	
INVESTOR	Obec Košice u Kutné Hory, Košice 46, Košice		
MÍSTO STAVBY	k.ú. Košice u Nepoměřic, okr. Kutná Hora		
AKCE: **LESNÍ STEZKA KOŠICE U KUTNÉ HORY**		DATUM	5/2025
		MĚŘÍTKO	1 : 500
		FORMÁT	A1
		STUPEŇ	-
DRUH VÝKR.: KOORDINAČNÍ SITUAČNÍ VÝKRES		VERZE PD	Č.VÝKRESU **C.3**